







LEGENDA:

- | | |
|---|----------------------------|
| | - Projektowany profil |
| | - Istniejący poziom terenu |
| L | - Długość łuku |
| R | - Promień łuku |
| T | - Strzałka łuku |
| D | - Styczna łuku |

- | | |
|---|---------------------------|
|  | - Zjazd po lewej stronie |
|  | - Zjazd po prawej stronie |

UWAGA!
Rzędne wysokościowe punktów podano
w układzie odniesienia "PL-EVRF2007-NH".

ul. Spokojna 14 45-093 Kątna		DR	
nazwa: Rozbudowa drogi gminnej, ul. Bławatnej, w zakresie budowy ścieżki pieszo-rowerowej wraz z budową infrastruktury technicznej i przebudową kolizyjnej sieci, w m. Mirków, gm. Długoleka			
adres: Wójt Gminy Długoleka, ul. Robotnicza 12, 55-095 Długoleka			
branża drogowa			
projektant: mgr inż. Adam Pawłucki		nr uprawnień: 264/DOŚ/13 <small>w specjalności drogowej do projektowania linii ograniczeń</small>	podpis: 
opracowujący: mgr inż. Rafał Rybak		nr uprawnień: DOŚ/0392/PBD/19 <small>w specjalności inżynierskiej drogowej do projektowania linii ograniczeń</small>	podpis: 
asystent: inż. Adrian Rak		nr uprawnień: _____ <small>w specjalności: _____</small>	podpis: 
asystent: mgr inż. Aneta Kudysa		nr uprawnień: _____ <small>w specjalności: _____</small>	podpis: 
stadium: Projekt techniczny branży drogowej			
termin wykonania: Profil podłużny		data: 03.2025	godzina: 1:50/50
		wydruk: A	numer: D-03